







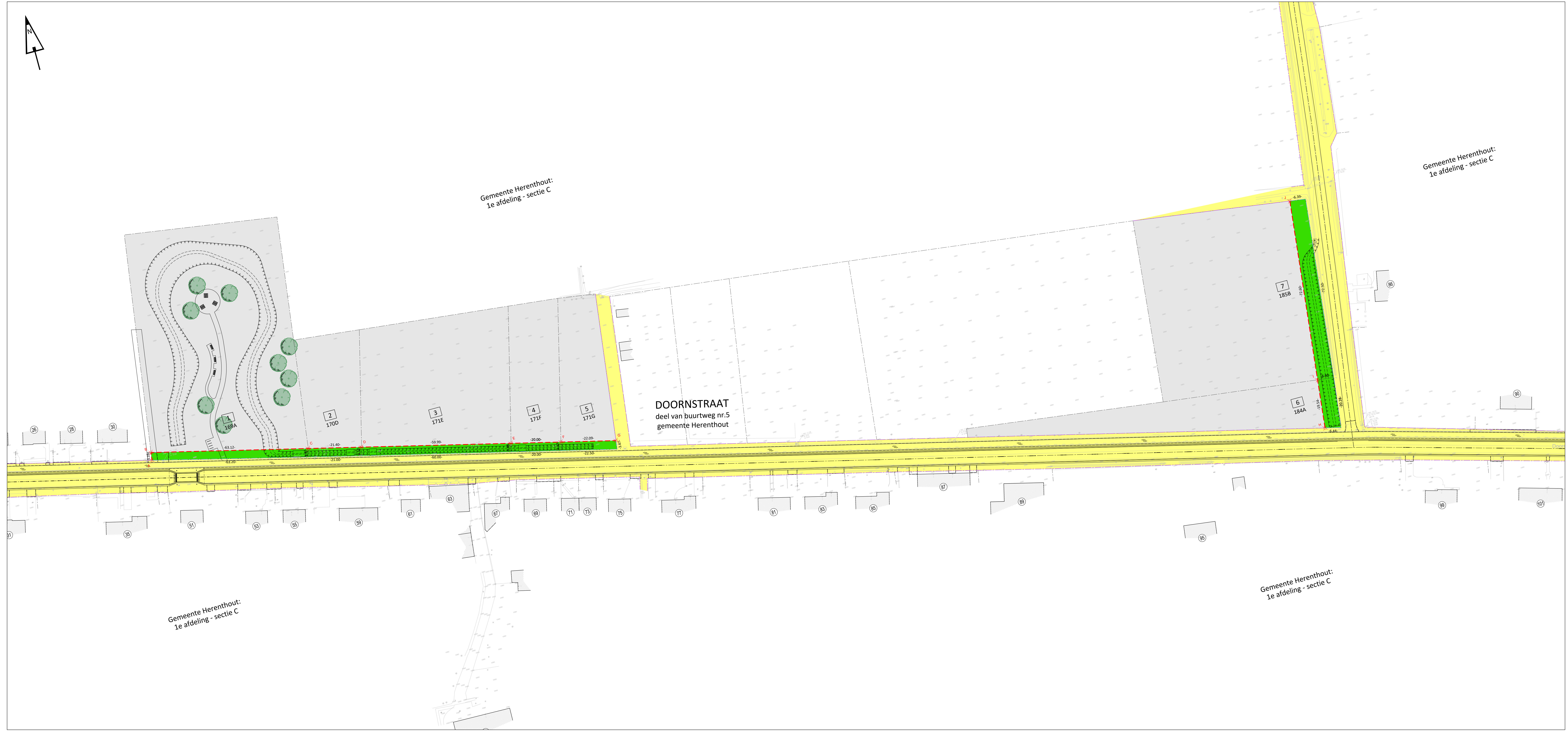


				
<small>GROEP INFRABO NV www.infra.be info@infra.be</small>		<small>LANGSTRAAT 65 2200 WESTERLO tel. +32 (0)14 58 50 05</small>		
<small>DESJUNLEI 246 2018 ANTWERPEN +32 (0) 3 206 60 03</small>		<small>PIDPA www.pidpa.be info@pidpa.be</small>		
DOSSIERNUMMER STUDIEBUREAU: 19177A		DOSSIERNUMMER OPDRACHTGEVER: K-08-061		
<small>RAF ERNOTS Landmeter-Expert LANGEL381, Bevestigd door de Rechtbank van eerste afdeling te Brussel</small>				
<small>LANDMETERSKANTOOR ERNOTS www.landmetersernots.be info@landmetersernots.be</small>		<small>WAGENSTRAAT 12 3740 BILZEN tel. +32 (0)89 24 97 32</small>		
PROVINCIE	ANTWERPEN			
GEMEENTE	HERENTHOUT			
OPDRACHT	WEGEN- EN RIOLERINGSWERKEN DOORNSTRAAT, HEIKANT, WOUDEWIJNLAAN (DEEL) EN PALEERSTRAAT			
GRONDINNAME				
ROOLIJNPLAN				

REVISIE				
INDEX	DATUM	OMSCHRIJVING	PM	PV
A	11-01-22	OPMAKEN ROOLIJNPLAN	RSC	PVE
-	-	-	-	-
-	-	-	-	-
-	-	-	-	-
-	-	-	-	-
-	-	-	-	-
-	-	-	-	-
-	-	-	-	-
-	-	-	-	-
-	-	-	-	-
-	-	-	-	-
SCHAAL	1:500	OPP.	0,87 m ²	PLAN NR.
				5.1-----

LEGENDE	
	Perceelsgrens
170D	perceelnummer
	Bestaande roolijn, bepaald door landmeter-expert Raf Ernots
	Bestaande, af te schaffen roolijn, bepaald door landmeter-expert Raf Ernots
	Ontworpen roolijn
	Knikpunten ontworpen roolijn
19	volgnummer grondinname
	te behouden openbaar domein
	Nieuw openbaar domein/in te nemen gronden
	Niet bebouwbare percellen

LIJST COÖRDINATEN			
Nr	Knikpunt	X-coördinaat (m)	Y-coördinaat (m)
1	A	178347.256	202370.170
2	B	178347.696	202373.296
3	C	178409.064	202358.525
4	D	178429.868	202353.518
5	E	178468.195	202339.480
6	F	178507.638	202334.800
7	G	178529.118	202329.631
8	H	178805.190	202260.917
9	I	178807.294	202280.345
10	J	178815.107	202352.525



Gemeente Herenthout:
1e afdeling - sectie C

Gemeente Herenthout:
1e afdeling - sectie C

Gemeente Herenthout:
1e afdeling - sectie C

Gemeente Herenthout:
1e afdeling - sectie C