









 GROEP INFRABO <small>Construction Quality</small> GROEP INFRABO NV www.infra.be info@infra.be		 pidpa <small>water in beweging</small> PIDPA www.pidpa.be info@pidpa.be		DESIGNEER: 246 2018 ANTWERPEN +32 (0) 3 206 65 03	
DOSSIERNUMMER STUDIEBUREAU: 19177A		DOSSIERNUMMER OPDRACHTGEVER: K-08-061			
RAF ERNOTS <small>Landmeter-expert LANGEL391, Beeldigt door de Rechtbank van eerste aanleg te Brussel</small>		 ernots <small>landmeter bureau</small> LANDMETERSKANTOOR ERNOTS www.landmeterernots.be info@landmeterernots.be			
PROVINCIE	ANTWERPEN				
GEMEENTE	HERENTHOUT				
OPDRACHT	WEGEN- EN RIOLERINGSWERKEN DOORNSTRAAT, HEIKANT, WOUDEWIJNLAAN (DEEL) EN PALEERSTRAAT				
GRONDINNAME					
ROOLIJNPLAN					

REVISIE					
INDEX	DATUM	OMSCHRIJVING	PM	PV	
A	11-01-22	OPMAKEN ROOLIJNPLAN	RSC	PVE	
-	-	-	-	-	-
-	-	-	-	-	-
-	-	-	-	-	-
-	-	-	-	-	-
-	-	-	-	-	-
-	-	-	-	-	-
-	-	-	-	-	-
-	-	-	-	-	-
-	-	-	-	-	-
-	-	-	-	-	-
SCHAAL	1:500	OPP.	0,87 m ²	PLAN NR.	5.3-----

LEGENDE	
	Perceelsgrens
170D	perceelnummer
	Bestaande rooilijn, bepaald door landmeter-expert Raf Ernots
	Bestaande, af te schaffen rooilijn, bepaald door landmeter-expert Raf Ernots
	Ontworpen rooilijn
	Knikpunten ontworpen rooilijn
19	volgnummer grondinname
	te behouden openbaar domein
	Nieuw openbaar domein/in te nemen gronden
	Niet bebouwbare percelen

LIJST COÖRDINATEN						
Nr	Knikpunt	X-coördinaat (m)	Y-coördinaat (m)	Nr	Knikpunt	Y-coördinaat (m)
18	R	179369.010	202150.578	30	D1	179196.064
19	S	178421.596	202125.933	31	E1	179207.938
20	T	178472.668	202101.998	32	F1	179224.716
21	U	178497.341	202081.150	33	G1	179242.198
22	V	179082.800	202153.000	34	H1	179260.097
23	W	179082.381	202151.766	35	I1	179278.090
24	X	179089.061	202148.872	36	J1	179296.726
25	Y	179101.221	202144.892	37	K1	179314.993
26	Z	179115.769	202141.237	38	L1	179446.609
27	A1	179132.935	202139.069	39	M1	179461.926
28	B1	179150.118	202138.618	40	N1	179477.042
29	C1	179172.128	202140.667	41	O1	179487.029

